



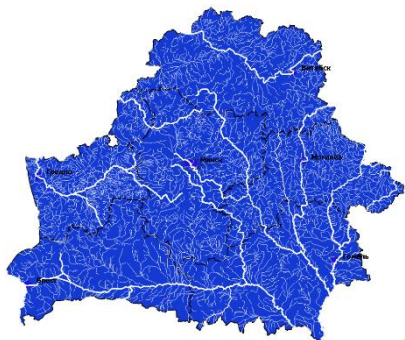
Белорусский инвестиционный форум «НЕДРА-2024»



**Актуальное состояние объемов использования подземных вод для
бутилирования и динамика их изменения**

Булак Иван Александрович

*Заведующий сектором использования водных ресурсов
РУП «Центральный научно-исследовательский институт комплексного
использования водных ресурсов»*



Гомель, 20 сентября 2024 г.

- 20 тыс. водотоков* (общая протяженность - 90,6 тыс. км);
- 10 тыс. озер (около 9 куб.км воды);

- 85 водохранилищ (с площадью поверхности воды от 100 га);
- 1,5 тыс. прудов (для рыборазведения, в рекреационных целях).

ТЕРРИТОРИЯ
БЕЛАРУСИ
СЛУЖИТ
ВОДОРАЗДЕЛОМ

ПОТЕНЦИАЛ ВОДНЫХ РЕСУРСОВ БЕЛАРУСИ

для бассейна
Балтийского моря (45%)

для бассейна
Черного моря (55%)

Разведанные запасы
пресных подземных вод -
6,35 млн куб. м/сут.
(609 месторождений)



Разведанные запасы
подземных минеральных
вод - около **62,13 тыс.**
куб. м/сут



Обеспеченность водными ресурсами: 6,2 тыс. куб.м воды в год на душу населения.

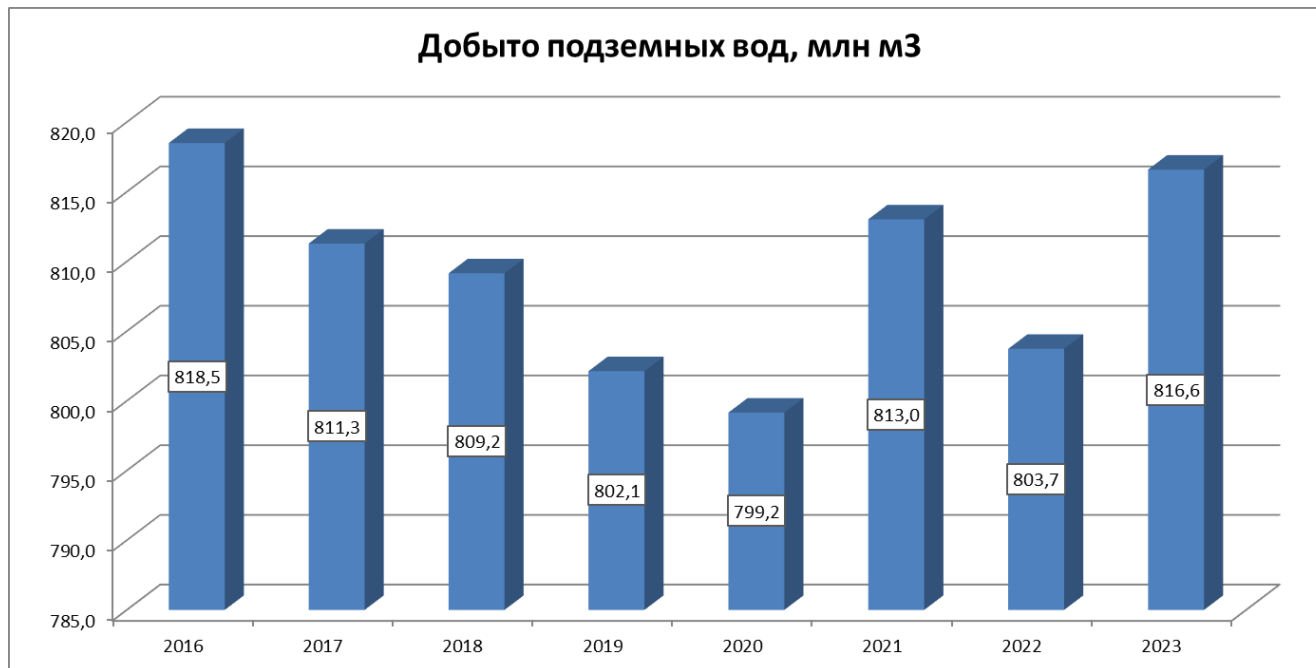
ВОДОПОЛЬЗОВАНИЕ
(основные позиции от
общего использования
воды по стране)



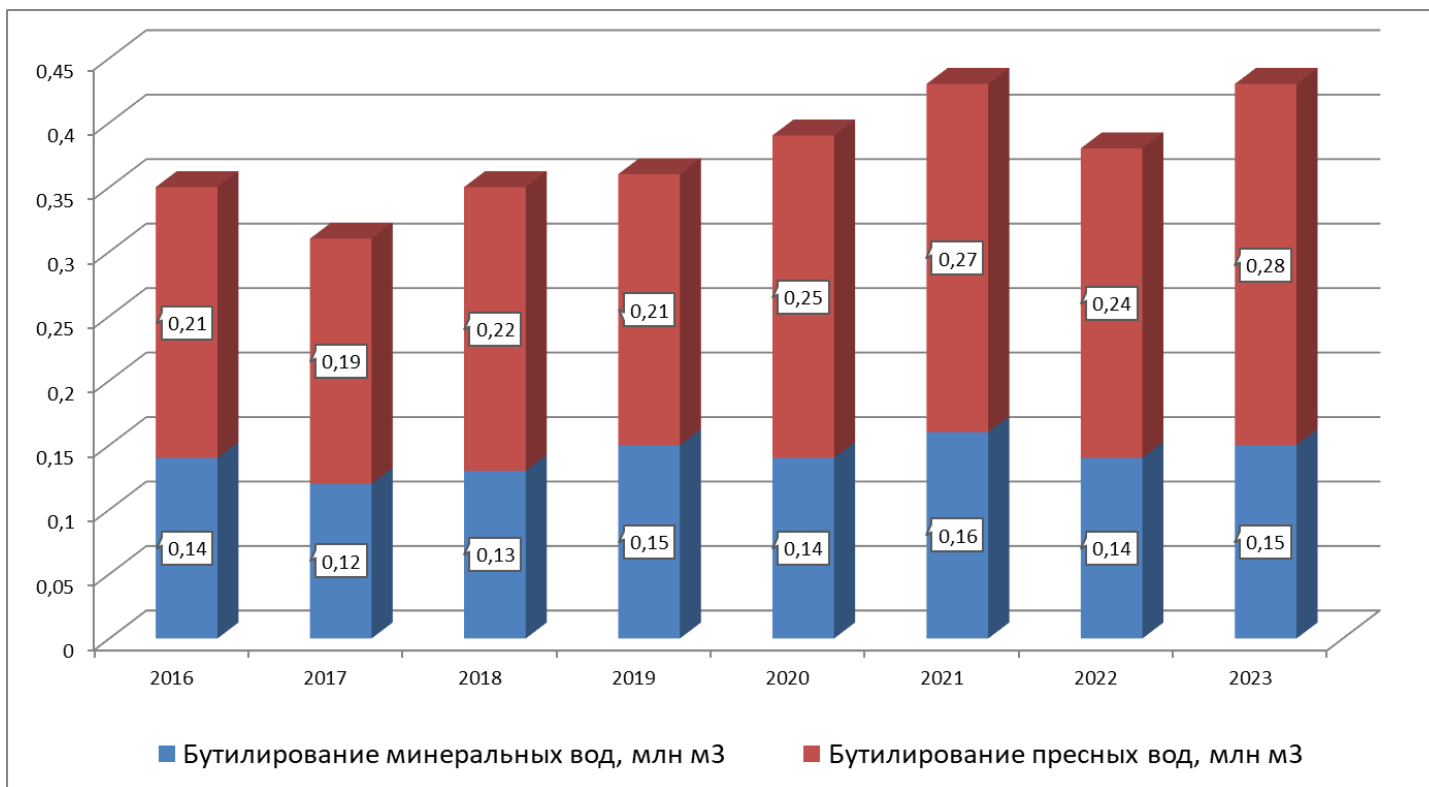
на хозяйственно-питьевые нужды - **43%**

на нужды сельского хозяйства - **31%**

**Динамика
показателей
водопользования
в Беларуси**



Динамика показателей бутилирования пресных и минеральных вод в Беларуси



Распределение объемов бутилирования пресных и минеральных вод по областям в 2023 году

